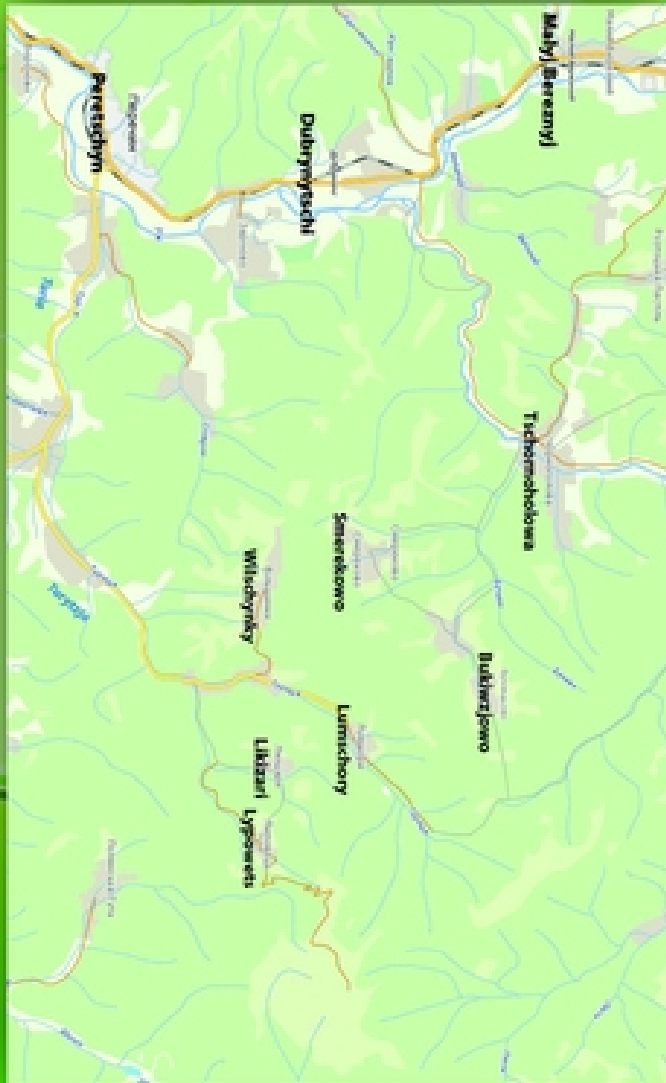


BERGDÖRFER TRANSKARPATIENS



ERSTE Stiftung

Vorbereitet:
Gymnasium in Peretschn
Alissa Smyrna & 9. Klasse Eco-Ambassadors
+(380) (50) 609 49 91
assukr@web.de
ass@waldkarpaten.org
Redaktion: Klaus Fehring (Österreich)



Das Dorf ist eine Welt
Ein Bergdorf ist ein Erlebnis
Lassen Sie sich in die Bergdörfer
des Turjatsal verführen




Likizari - 450 m

Likizari ist ein kleines Bergdorf im Turjatal, bekannt durch seine dem Heiligen Wassilij geweihte Holzkirche aus dem 17. Jht. Den Weg dorthin finden Sie, wenn Sie in Turja Remety links abbiegen, über die Brücke und dann weiter bis zum Ort Turitschki fahren. Von hier aus führt Sie nach rechts eine Landstraße (es ist besser darauf mit einem Geländeauto oder mit einem Jeep zu fahren) genau 3 km bis zur kleinen Kreuzung und dann links direkt bis zum Dorfbrunnen Kadub. Likizari ist 4 km lang. Es ist jedoch besser unten zu parken und weiter zum Brunnen zu gehen.





Jeden vierten Sonntag ist ein Gottesdienst in der alten Holzkirche. Das Dorffest des Heiligen Wassilij ist am 14. Jänner. Wenn Sie an einem anderen Tag ins Dorf kommen, können Sie nach dem Schlüssel bei Beskid Oleksa im Haus N 56 fragen. Der Weg zum Haus führt rechts vom Brunnen in entgegengesetzter Richtung zur Kirche, an einem kleinen Bauernhof vorbei, weiter links hinauf durch einen Garten.

Likizari hat 26 Einwohner und 2 Kinder. Es gibt hier keinen Laden, keine Schule, keine Post. Wenn Sie den Dorfbewohnern eine Freude machen möchten, nehmen Sie Lebensmittel und Waschmittel als Geschenk mit. Ein Souvenir, das Sie von hier mitnehmen können, sind Botschkury, für die Gegend typische Schuhe, die ein alter Mann hier näht.



Lypowets (Lindendorf) - 655 m

Lypowetz ist ein Dorf, das vor allem in Zusammenhang mit 2 Dingen erwähnt wird: Pilzen und der Polonyna Runa (Hochalm Runa 1472m). Man fährt hierher auf der selben Straße wie nach Likizari, aber nur bis zur Kreuzung (Achtung! Die ist leicht zu übersehen!). Nach Likizari geht es dann links, nach Lypowets rechts. Wenn Sie hier sind, um auf die Polonyna Runa zu wandern, nehmen Sie sich Zeit und sehen sich die Häuser mit den wunderschönen wilden Blumengärten und die Dorfbewohner an, bevor Sie durch die Betonplattenstraße die Hochalm bestiegen. Von Polonyna Runa, am Komsomolskesee entlang, kommen Sie in den Ferienort Lumschory, wo man sich in einem Schwimmbad mit Schwefelwasser erfrischen kann. Eintritt 2 Euro. Hier gibt es auch zahlreiche Cafes und Stände mit Souvenirs und Getränken.



Wilschynky (Erlendorf) - 680 m

Ein Kontrast zu Likizari und Lypowets. Obwohl die Dörfer in einem Tal liegen, jedes genau 3 km von Turitschki entfernt (nach Wilschynky fahren Sie jedoch links hinauf), werden Sie sich über die gewaltigen Unterschiede wundern. Der erste kommt schon unterwegs. Eine asphaltierte Straße führt Sie ins Dorf, so können Sie Wilschynky auch mit einem LKW leicht erreichen. Der Serpentinweg ist sehr romantisch und bietet wunderschöne Fotomotive, wie auch der Blick von jedem Dorfeck.



Das Dorf selbst ist sehr lang, so dass Sie, wenn Sie sich nur einen Spaziergang wünschen, etwa 6 Km durchs Dorf bis zu einer kleinen Kapelle spazieren können. Falls Sie Lust haben, mehr und länger zu wandern, können Sie von Wilschynky, an der Kapelle vorbei, links hinunter zu einem anderen Dorf - Simerki - absteigen. Die Wanderung dauert etwa eine Stunde, von 480m auf 150 m über dem Meeresspiegel. Umgekehrt geht es auch: von

